

Stavba polní cesty HPC 1R v k.ú. Nečtiny (DSP)

[illegible]



Pomáhat a chránit

POLICIE ČESKÉ REPUBLIKY
KRAJSKÉ ŘEDITELSTVÍ POLICIE PLZEŇSKÉHO KRAJE
ÚZEMNÍ ODBOR PLZEŇ-VENKOV
DOPRAVNÍ INSPEKTORÁT



1.

Č.j. KRPP-186107-1/ČJ-2016-031106-48

Plzeň 1.12.2016

Počet listů: 1

Přílohy: 7 pdf sign.

D PROJEKT PLZEŇ

Nedvěď s.r.o.

Koterovská 177

326 00 PLZEŇ

Stavba polní cesty HPC 1R v k.ú. Nečtiny - stanovisko k PD pro stavební povolení, návrhu místní a přechodné úpravy provozu na PK a napojení na PK

k č.j.: bez ze dne 1.12.2016

DI Plzeň-venkov **souhlasí** s předloženou PD pro stavební povolení stavby a návrhem místní a přechodné úpravy provozu na PK se stavbou související.

Zároveň **souhlasíme** s vydáním povolení příslušného silničního správního úřadu o úpravě stávajícího připojení polní cesty k osadě Leopoldov na silnici II/193 tak, jak je navrženo.

Stanovená rozhledová pásma musí být trvale udržována bez překážek v rozhledu.

Stanovisko je určeno pro řízení podle zákona č.361/2000 Sb., 13/1997 Sb. a 183/2006 Sb.

Situace stavby a DIO (7 ks) označeny a vráceny žadateli.

npor. Bc. Milan BARTÍK
vedoucí DI

z.r.

por. Ing. Jaroslav FRONĚK
dopravní inženýr DI



www.policie.cz

Doručovací adresa: Anglické nábřeží 7, 306 09 Plzeň
Pracoviště: Slovanská alej 2046/26 Plzeň
Zpracoval : por. Ing. Jaroslav Froněk
Tel: +420 974 326 102
Fax: +420 974 326 108
Mob.: +420 724 536 140
Email: px.di.ki@pcr.cz

MĚSTSKÝ ÚŘAD KRALOVICE

Markova 2, Kralovice PSČ 331 41

ODBOR VÝSTAVBY

Váš dopis zn.:

Ze dne: 6. 12. 2016
Spis.zn.: OV/3684/2016-Ku
Č.j.: OV/873/17 KUBP
Vyřizuje: Pavel Kubrt
E-mail: kubrt.pavel@kralovice.cz
Tel.: 373300271
Fax: 373300262

Datum: 13. 1. 2017

ZÁVAZNÉ KOORDINOVANÉ STANOVISKO

Městský úřad Kralovice, odbor výstavby, jako stavební úřad příslušný podle § 13 odst. 1 písm. c) zákona č. 183/2006 Sb., o územním plánování a stavebním řádu (stavební zákon), ve znění pozdějších předpisů (dále jen "stavební zákon"), po posouzení žádosti, kterou dne 6. 12. 2016 podal

D PROJEKT PLZEŇ Nedvěd s.r.o., IČO 26388791, Útušice č.p. 66, 332 09 Štěnovice,

(dále jen "žadatel"), ve věci:

Polní cesta HPC 1R,

na dotčených pozemcích p.p. 1625, 1632, 1667, 1671, 1700, 1705, 1720, 1865 v katastrálním území Nečtiny,

vydává podle ustanovení § 149 odst. 1 a § 136 zákona č. 500/2004 Sb., správní řád, ve znění pozdějších předpisů toto **závazné koordinované stanovisko:**

MěÚ Kralovice, odbor dopravy, Manětínská 493, 331 41 Kralovice, ze dne 19. 12. 2016 pod č.j.: OD/24220/16 Cer, vyřizuje Ing. Jaroslav Černo.

Městský úřad Kralovice, odbor dopravy, jako silniční správní úřad ve vztahu k silnicím II. a III. třídy a k účelovým komunikacím veřejně přístupným v k. ú. Nečtiny, nemá námítky k výstavbě hlavní polní cesty HPC 1R (dále jen „HPC1R“) v k. ú. Nečtiny zařazené do sítě místních komunikací obce Nečtiny jak je navržena v předložené projektové dokumentaci zpracované právnickou osobou D-projekt Nedvěd s.r.o., sídlo Koterovská 177, 326 00 Plzeň, IČ 26388791, datum 11/2016 a s její výstavbou souhlasí za těchto podmínek:

- Stavba HPC1R v k. ú. Nečtiny bude realizována na základě platného stavebního povolení příslušného speciálního stavebního úřadu – Městský úřad Kralovice, odbor výstavby,
- Úprava stávajícího připojení HPC1R k silnici II/193 bude realizována na základě povolení úpravy stávajícího připojení HPC1R k silnici II/193 dle ustanovení § 10 zákona č. 13/1997 Sb., o pozemních komunikacích, ve znění pozdějších předpisů (dále jen „zákon o pozemních komunikacích“) vydaného příslušným silničním správním úřadem, tj. Městským úřadem Kralovice, odborem výstavby.

Podmínky povolení úpravy stávajícího připojení budou zpracována v územním rozhodnutí a ve stavebním povolení. O povolení požádá investor.

- Úprava stávajících připojení a zřízení připojení nových účelových komunikací a míst ležících mimo pozemní komunikaci k místní komunikaci – HPC1R budou realizovány na základě povolení úpravy stávajícího připojení, případně povolení zřízení připojení nového k místní komunikaci HPC1R dle ustanovení § 10 zákona o pozemních komunikacích vydaného příslušným silničním správním úřadem, tj. Obecný úřad Nečtiny. Podmínky povolení úpravy stávajícího připojení případně povolení zřízení připojení nového budou zpracována v územním rozhodnutí a ve stavebním povolení. O povolení požádá investor.
- DIO v předložené dokumentaci neobsahuje zabezpečení dopravní obslužnosti obce Nečtiny, část Leopoldov v době výstavby HPC1R. Městský úřad Kralovice, odbor dopravy nesouhlasí s úplnou uzavírkou pozemní komunikace zabezpečující dopravní obslužnost pro obec Nečtiny-Leopoldov a s navrhovanou přechodnou úpravou provozu v době realizace stavby. Pokud zhotovitelem stavby nebude navržena adekvátní objízdná trasa zabezpečující dopravní obslužnost obce Nečtiny, část Leopoldov, zhotovitel zabezpečí průjezd vozidel integrovaného záchranného systému a dopravní obsluhy stavenišť, čemu bude odpovídat i stanovená přechodná úprava provozu, kdy v textu dodatkové tabulky E13 „Text“ bude uvedeno „MIMO VOZIDEL STAVBY IZS A DOPRAVNÍ OBSLUHY“. Přechodná úprava provozu bude stanovena Městským úřadem Kralovice na základě žádosti zhotovitele.
- Realizace stavby HPC1R bude prováděna na základě povolení zvláštního užívání místní komunikace HPC1R dle ustanovení § 25 odst. 6 písm. c) bod 3. Zákona o pozemních komunikacích vydaného Obecním úřadem Nečtiny v režimu uzavírky místní komunikace HPC1R za podmínek uvedených v bodě 4 povolené Obecním úřadem Nečtiny. O povolení zvláštního užívání a uzavírky místní komunikace HPC1R s dostatečným předstihem, požádá zhotovitel.
- Realizace úpravy stávajícího připojení HPC1R k silnici II/193 bude prováděna na základě povolení zvláštního užívání silnice II/193 v místě připojení dle ustanovení § 25 odst. 6 písm. c) bod 3. zákona o pozemních komunikacích vydaného Městským úřadem Kralovice, odborem výstavby v režimu částečné uzavírky silnice II/193 v místě připojení povolené Městským úřadem Kralovice, odborem výstavby. O povolení zvláštního užívání a částečné uzavírky silnice II/193 s dostatečným předstihem požádá zhotovitel.
- Městský úřad Kralovice, Odbor dopravy nemá připomínky k navrhované místní úpravě. Navrhovaná místní úprava provozu bude realizována na základě stanovené místní úpravy provozu Městským úřadem Kralovice, odborem výstavby, jako obecního úřadu obce s rozšířenou působností, v souladu s ustanovením § 77 zákona č. 361/2000 Sb., o provozu na pozemních komunikacích a o změnách některých zákonů (zákon o silničním provozu) ve znění pozdějších předpisů opatřením obecné povahy.

MěÚ Kralovice, odbor regionálního rozvoje a územního plánu, Manětínská 493, 331 41 Kralovice, ze dne 20. 12. 2016, pod č.j.: ORP/24211/16/Sap, vyřizuje Ing. Lenka Šapovalová.

Úřad územního plánování MěÚ Kralovice jako pořizovatel územních plánů obcí ve správním obvodu ORP Kralovice v souladu s ustanovením § 165 odstavce 2) zákona č. 183/2006 Sb. O územním plánování a stavebním řádu podle pozdějších předpisů (dále jen Stavební zákon) a jako dotčený orgán v územním řízení z hlediska uplatňování záměrů územního plánování dle ustanovení § 6 odst. 1 písm. e) stavebního zákona

sděluje,

že akce „Polní cesta HPC 1R“ na p.p.č. 1625, 1632, 1667, 1671, 1700, 1705, 1720, 1865 v k.ú. Nečtiny je **v souladu** s platným územním plánem Nečtiny a z hlediska dodržení záměrů územního plánování nemá k této akci žádné připomínky.

MěÚ Kralovice, odbor životního prostředí, Manětínská 493, 331 41 Kralovice, ze dne 10. 1. 2017 pod č.j.: OŽP/24324/16 Kou, vyřizuje Iva Koudelová.

Z hlediska ochrany přírody a krajiny souhlasíme se stavbou polní cesty HPC 1R v k.ú. Nečtiny tak, jak je uvedeno v předložené PD pro stavební povolení, jedná se o záměr rekonstrukce stávající polní cesty, který je součástí projednaného a schváleného plánu společných zařízení- aktualizace dle návrhu pozemkových úprav, zpracovatel GEOREAL spol. s r.o., říjen 2013.

Z hlediska ochrany zemědělského půdního fondu nemáme námitek, v případě odnětí zemědělské půdy ze ZPF je třeba požádat o vydání souhlasu ve smyslu § 9 odst. 1 zákona č. 334/92 Sb. o ochraně zemědělského půdního fondu (dále jen zákon). V případě záboru zemědělské půdy kratší než jeden rok včetně uvedení zemědělské půdy do původního stavu je dle novely zákona ve smyslu § 9 odst. 3 písm d) nezbytné učinit nejméně 15 dní předem písemné oznámení zahájení nezemědělského využívání zemědělské půdy orgánu ochrany zemědělského půdního fondu tj. MěÚ Kralovice, OŽP.

Z hlediska vodního hospodářství není k výše uvedené akci námitek. Stavbou nejsou dotčeny zájmy chráněné zákonem č. 254/2001 Sb., o vodách a o změně některých zákonů (vodní zákon), ve znění pozdějších předpisů.

Z hlediska odpadového hospodářství není k uvedené akci námitek. S odpady je nutno nakládat podle zákona č. 185/2001 Sb., o odpadech. Odpady, vzniklé při stavebních činnostech, je nutné třídit podle druhu a kategorie, které stanovuje vyhláška č. 381/2001 Sb., katalog odpadů. Vzniklé nebezpečné i ostatní odpady, lze předat pouze osobám oprávněným k převzetí takovýchto odpadů. Pokud bude při stavební činnosti vznikat výkopová zemina, tak není odpadem, jestliže splňuje podmínky uvedené v § 2 odst. 3 zákona o odpadech, kde je uvedeno, že se zákon nevztahuje na nakládání s nekontaminovanou zeminou a jiným přírodním materiálem vytěženým během stavební činnosti, pokud je zajištěno, že materiál bude použit ve svém přirozeném stavu pro účely stavby na místě, na kterém byl vytěžen. Jestliže nebude případná výkopová zemina takto použita, je nutné řídit se § 12 vyhlášky č. 294/2005 Sb., o podmínkách ukládání odpadů na skládky a jejich využívání na povrch terénu.

Městský úřad Kralovice, odbor výstavby, dále sděluje, že místně příslušným speciálním stavebním úřadem pro vydání stavebního povolení je MěÚ Kralovice, odbor výstavby.

otisk úředního
razítka



Vlastimil Pech
vedoucí odboru výstavby

Příloha:

2x paré dokumentace předložené se žádostí o koordinované stanovisko

Obdrží:

D PROJEKT PLZEN Nedvěd s.r.o., IDDS: kcsvr25
sídlo: Útušice č.p. 66, 332 09 Štěnovice
sídlo: Útušice č.p. 66, 332 09 Štěnovice

M Ě S T S K Ý Ú Ř A D M A N Ě T Í N

stavební úřad

331 62 Manětín 89

SPIS. ZN.: SÚ/450/2016/Kap
Č.J.: SÚ/450/16
VYŘIZUJE: Kaprová
TEL.: 373392256
E-MAIL: stavebni@manetin.cz
DATUM: 12.12.2016

VYJÁDŘENÍ

Stavební úřad Městského úřadu v Manětíně, jako stavební úřad příslušný podle § 13 odst. 1 písm. d) zákona č. 183/2006 Sb., o územním plánování a stavebním řádu (stavební zákon), ve znění pozdějších předpisů (dále jen "stavební zákon"), podle ustanovení § 15 odst. 2 stavebního zákona

s d ě l u j e,

že navržená stavba

**Stavba polní cesty HPC 1R v k.ú. Nečtiny
Nečtiny**

na pozemku parc. č. 1625, 1632, 1671, 1667, 1700, 1705, 1720, 1865 v katastrálním území Nečtiny je v souladu s platným územním plánem obce Nečtiny, schváleného usnesením zastupitelstva obce č. 70/XII dne 30.11.2005.

Stavba nevyžaduje územní rozhodnutí s ohledem na provedené komplexní pozemkové úpravy v k.ú. Nečtiny dle zákona č. 139/2002 Sb. o pozemkových úpravách a pozemkových úřadech a o změně zákona č. 229/1991 Sb., o úpravě vlastnických vztahů k půdě a jinému zemědělskému majetku, ve znění pozdějších předpisů, § 12, odst. 3

Poučení:

Toto vyjádření nenahrazuje rozhodnutí ani opatření jiných správních orgánů, jichž je zapotřebí pro povolení speciální stavby podle zvláštních předpisů.

„otisk úředního razítka“

Petra Kaprová
vedoucí stavebního úřadu oprávněná úřední osoba

Petra
Kaprová
Digitálně podepsal
Petra Kaprová
Datum: 2016.12.12
14:08:31 +01'00'

Obdrží:

účastníci (dodejky)

D PROJEKT PLZEN Nedvěd s.r.o., projektová kancelář dopravních staveb, IDDS: kcsvr25

vlastní

OBEC NEČTINY

PSČ 331 63

Nečtiny 82

IČO: 00258156

Telefon: 373 313 104

Mobil: 606 107 356

V Nečtinech dne 6.12.2016

Nedvěd s.r.o.

D-projekt Plzeň

Koterovská 177

326 00 Plzeň

Věc: Vyjádření k dokumentaci pro stavební povolení na akci „Stavba polní cesty HPC 1R v k.ú. Nečtiny“.

Obec Nečtiny s předloženou dokumentací souhlasí a nemá k jejímu obsahu žádné připomínky. Záměr stavby je plně v souladu se zájmy obce a jejích obyvatel a také v souladu s platným územním plánem obce.

S pozdravem

OBEC NEČTINY

331 63 Nečtiny 82

IČO: 00258156


Ing. Jiří Křemenák
Starosta obce



SÚSPK Správa a údržba silnic
Plzeňského kraje, příspěvková organizace
Škroupova 18, 306 13 Plzeň

5.

váš dopis zn.:

ze dne: 1.12.2016, doplněno 4.1.2016

naše zn.: 2739/16/SÚSPK-PS/MP

D PROJEKT PLZEŇ Nedvěd s.r.o.
Koterovská 177
326 00 Plzeň

vyřizuje: Martin Pícl

tel.: 373 300 165, 737 285 615

e-mail: martin.picl@suspk.eu

datum: 13.1.2017

Stavba polní cesty HPC 1R v k.ú. Nečtiny

Správa a údržba silnic Plzeňského kraje, příspěvková organizace, jako pověřený majetkový správce silnice II/193 a pozemku p.č. 1625 v k.ú. Nečtiny s povolením výše uvedené stavby dle zákona č. 183/2006 Sb., o územním plánování a stavebním řádu (územní a stavební řízení), s případným vydáním rozhodnutí o úpravě stávajícího připojení pozemní komunikace na silnici II/193 (dále jen „připojení sousední nemovitosti“) a s odstraněním (pokácením) předmětných stávajících dřevin na pozemku 1625 v k.ú. Nečtiny v rozsahu dle předložené PD výše uvedené stavby vypracované společností D PROJEKT PLZEŇ Nedvěd s.r.o., datum 11/2016 **souhlasí** za dodržení následujících podmínek:

1. Komunikační připojení musí být v souladu s § 10 zákona č. 13/1997 Sb., o pozemních komunikacích, ve znění pozdějších předpisů, včetně příslušného prováděcího předpisu. Prováděcím předpisem se rozumí § 11 až § 13 vyhlášky Ministerstva dopravy a spojů č. 104/1997 Sb..
2. Připojení sousední nemovitosti na silnici II/193 bude realizováno sjezdem formou zatrubněného propustku DN 600mm se šikmými čely se zpevněným a snadno čistitelným povrchem (dle PD asfaltobeton) a konstrukcí odpovídající předpokládaného zatížení. Stavební uspořádání bude takové, aby nedocházelo ke stékání srážkových vod na silnici II/193 a jejímu znečišťování ze sousedního napojovaného pozemku. V místě napojení na silnici II/193 bude provedeno strojní zaříznutí hran živichých vrstev vozovky s následným doasfaltováním, případně doplněním konstrukce vozovky odpovídajícímu zatížení na komunikaci II. třídy, tak, aby bylo zabráněno deformaci vozovky. Vzniklá pracovní spára bude zalita pružnou modifikovanou zálivkou. Nedojde k zúžení stávajícího šířkového profilu komunikace II. třídy. Případné pročištění silničního příkopu realizované v návaznosti s připojením sousední nemovitosti bude provedeno na náklad investora akce. Vzhledem k tomu, že toto komunikační napojení není součástí ani příslušenstvím silnice II/193, bude investor (vlastník) vjezdu v návaznosti na zákon č. 13/1997 Sb. o pozemních komunikacích zajišťovat řádnou údržbu celého připojení vč. propustku (zejména zajištění jeho průtočnosti).
3. Stavbou nesmí dojít k poškození komunikace II/193, včetně všech jejích součástí a příslušenství. Bude zajištěno její odvodnění.
4. Před zahájením a po ukončení stavebních prací bude dotčená část silnice II/193 protokolárně předána zástupci SÚS PK (Martin Pícl – kontakt viz výše). Záruční doba na hotové provedené stavební práce v blízkosti komunikaci a/nebo v pozemku, včetně

úpravy povrchu pozemku, začíná ode dne protokolárního převzetí a je stanovena na dobu 60 měsíců. Investor je povinen po záruční dobu kontrolovat předmětnou část komunikace a/nebo pozemku a odstraňovat vzniklé závady.

5. Správa a údržba silnic Plzeňského kraje, příspěvková organizace, se na výše uvedené stavbě nebude nijak podílet.
6. Odstranění dřevin bude provedeno, vč. likvidace dřevní hmoty s odstraněním pařezů a s případným následným dosypáním zeminy do úrovně okolního terénu (silničního příkopu). Případná náhradní výsadba stanovená příslušným správním úřadem bude realizována na náklad investora.
7. O vydání rozhodnutí o vzájemném připojení pozemní komunikace na silnici II/193 bude požádáno investorem stavby u odboru výstavby Městského úřadu Kralovice, na základě souhlasu Policie ČR, Krajské ředitelství policie Plzeňského kraje, územní odbor Plzeň – Venkov, dopravní inspektorát.
8. Přechodná úprava provozu pro osazení dopravního značení, popř. částečná uzavírka nebo povolení zvláštního užívání silnice II/193 pro provádění stavebních prací v rámci realizace výše uvedené stavby bude stanovena žadateli odborem výstavby MěÚ Kralovice.
9. V příloze Vám zasíláme 4x Smlouvu o právu k provedení stavby nebo opatření na pozemku vlastníka č. 8600000020. Po podepsání smlouvy ze strany investora Vás žádám o zaslání jednoho výtisku zpět na adresu Správa a údržba silnic Plzeňského kraje, příspěvková organizace, středisko Plzeň – sever, Žatecká 732, 331 41 Kralovice. Smlouva slouží stavebníkovi jako doklad prokazující právo provést stavbu nebo část stavby na předmětném pozemku dle zákona č. 183/2006 Sb., o územním plánování a stavebním řádu (stavební zákon).

Správa a údržba silnic
Plzeňského kraje,
příspěvková organizace
Škroupova 18, 306 13 Plzeň IČ: 72053119

08



Milan Plundrich
provozní náměstek okresu Plzeň-sever

V. Z. HARTO TÍCL

Příloha: - vrácení předložených PD, pare č. 6
- 4x Smlouva o právu k provedení stavby nebo opatření na pozemku vlastníka



POVODÍ VLTAVY

Povodí Vltavy, státní podnik
závod Berounka
Denisovo nábřeží 14
301 00 Plzeň

TEL.: 377 307 111
FAX: 377 237 361

BANKOVNÍ SPOJENÍ:
KOMERČNÍ BANKA, a.s. PLZEŇ - MĚSTO
č.ú.: 7004311/0100

Nedvěď s.r.o.
D projekt Plzeň
Koterovská 177
326 00 Plzeň

VÁŠ DOPIS ZNAČKY/ ZE DNE
21.12.2016

NAŠE ZNAČKA
1385/2017/342/Kai
SP-2017/363

VYŘIZUJE/ LINKA
Š.Kaiserová/374

DATUM
2017-01-09

Stavba polní cesty HPC 1R v k.ú. Nečtiny
k.ú.Nečtiny , okr. Plzeň-sever, kraj Plzeňský , č.h.p. 1-11-02-0430-0-00
VÚ: BER_0600 Manětínský potok od pramene po ústí do toku Střela
STANOVISKO SPRÁVCE POVODÍ

Dopisem ze dne 21.12.2016 jste nám předložili ke stanovisku správce povodí projektovou dokumentaci pro stavební řízení k záměru „Stavba polní cesty HPC 1R v k.ú. Nečtiny“, vypracovanou Vaší firmou v 11/2016.

Lokalita se nachází v povodí vodního toku Starý potok IDVT 10278538, č.h.p. 1-11-02-0430-00. Vyústěním pravostranného příkopu dojde k dotčení vodního toku Leopoldovský potok IDVT 10273588. Oby výše citované vodní toky jsou ve správě státního podniku Lesy ČR.

Předložený záměr řeší stavební úpravy polní cesty v rámci KoPÚ Nečtiny a v rámci zpracovaného plánu společných zařízení. Navržená polní cesta s označením HPC 1R bude zajišťovat zpřístupnění osady Leopoldov a přilehlých pozemků. Celková délka úpravy je 1409 m. Součástí navržených úprav jsou kromě vlastní polní cesty, hospodářské sjezdy na přilehlé pozemky, návrh odvodnění, zemní práce včetně sanace aktivní zóny, terénní úpravy, trvalé dopravní značení.

Polní cesta bude v úseku cca 0,020 – 0,18633 odvodněna povrchově do přilehlého pravostranného odvodňovacího příkopu. Příkop bude zaústěn do vodního toku Leopoldovský potok.

V rámci příkopu budou v úseku mezi trubním propustkem a km 0,2251 realizovány dvě přehrázky ve vzájemné vzdálenosti cca 40 m. Přehrázky jsou navrženy jako betonové prahy ve dně příkopu s horní hranou prahu cca 10 cm nad dnem příkopu pod přehrázkou tzn. po provedení úpravy dna příkopu nad přehrázkou v délce cca 5,0 m dojde k vytvoření kaskády ve dně příkopu s výškou cca 25 cm.

Dále je navržen nový trubní propustek DN 600 v km 1,406 pro převedení příkopu při silnici III/193 pod polní cestou v délce 22,5 m.

V úseku km 0,18633 – KÚ bude polní cesta odvodněna povrchově do přilehlého terénu a bude realizována doprovodná drenáž v úseku kompletní rekonstrukce vozovky. Drenáž bude svedena do záchytné jámy o rozm. 1,5 x 2,0 x 1,5 m, jáma bude vyústěna do odvodňovacího příkopu v km 0,200.



Na základě ustanovení § 54 odst. 4 zákona č. 254/2001 Sb., o vodách a o změně některých zákonů (vodní zákon), ve znění pozdějších předpisů a vyhlášky Ministerstva zemědělství č. 432/2001 Sb., o dokladech žádosti o rozhodnutí nebo vyjádření a o náležitostech povolení, souhlasů a vyjádření vodoprávního úřadu, ve znění pozdějších předpisů, vydává organizace Povodí Vltavy, státní podnik, jako příslušný správce povodí v dílčím povodí Berounky k předložené projektové dokumentaci (předloženému záměru) následující

s t a n o v i s k o :

- A. Z hlediska zájmů daných platným Národním plánem povodí Labe, Plánem dílčího povodí Berounky [ustanovení § 24 až 26 zákona č. 254/2001 Sb., o vodách a o změně některých zákonů (vodní zákon), ve znění pozdějších předpisů]
je uvedený záměr možný, protože lze předpokládat, že záměrem nedojde ke zhoršení stavu vodního útvaru, a že nebude mít za následek nedosažení dobrého stavu vod. Toto hodnocení vychází z posouzení souladu daného záměru s výše uvedenými platnými dokumenty.
- B. hlediska dalších zájmů daných zákonem č. 254/2001 Sb., o vodách a o změně některých zákonů (vodní zákon), ve znění pozdějších předpisů, **souhlasíme s uvedeným záměrem „Stavba polní cesty HPC 1R v k.ú. Nečtiny“ .**

Toto stanovisko správce povodí platí dva roky ode dne jeho vydání.

Orientační souřadnice stavby v návaznosti na Centrální evidenci vodních toků ZÚ – X = 104215586, Y = 83588313, KÚ – X = 104192851, Y = 83463871.

Příloha
PD

**Povodí Vltavy,**
státní podnik
závod Berounka 24
Denisovo nábřeží 14, 301 00 Plzeň


Ing. Eva Rozšafná
vedoucí provozního střediska 4

KRAJSKÁ HYGIENICKÁ STANICE PLZEŇSKÉHO KRAJE SE SÍDLEM V PLZNI

Adresa Skrátkova 15, Plzeň, 30100, tel +420377155111., e-mail: podatelna@khsplzen.cz, ID:samai8a

V Plzni dne 8. 12. 2016
Č.j. : KHSPL/ 30902/21/2016
Vyřizuje : Pešková DiS., 377155237

Státní pozemkový úřad, Krajský
pozemkový úřad pro Plzeňský kraj
Nerudova 2672/35
301 00 PLZEŇ

Věc : stanovisko k projektové dokumentaci pro stavební řízení na stavbu : Stavba polní cesty HPC 1R v k. ú. Nečtiny

Na základě žádosti firmy D PROJEKT PLZEŇ Nedvěd s. r. o., Koterovská 177, 326 00 Plzeň, ze dne 2. 12. 2016 / v zastoupení investora – Státní pozemkový úřad, Krajský pozemkový úřad pro Plzeňský kraj, Nerudova 2672/35, 301 00 Plzeň / byla posouzena předložená projektová dokumentace pro stavební řízení na stavbu : Stavba polní cesty HPC 1R v k. ú. Nečtiny.


Projektová dokumentace řeší stavební úpravy polní cesty HPC 1R v k. ú. Nečtiny. Polní cesta je vedena jihovýchodním směrem a bude napojena na stávající silnici II. třídy č. 193 (směr Nečtiny-Zhořec). Cesta bude zajišťovat zpřístupnění místní osady Leopoldov a přilehlých zemědělských pozemků. Celková délka činí 1409 m, povrch bude asfaltový.

Po posouzení z hlediska ochrany veřejného zdraví konstatuji, že předloženým návrhem nejsou dotčeny zájmy chráněné orgány ochrany veřejného zdraví. Z toho důvodu se stanovisko ve smyslu § 4 odst. 2 stavebního zákona nevydává.

Příloha : lx PD

Krajská hygienická stanice
Plzeňského kraje se sídlem v Plzni
Skrátkova 15, 303 22 PLZEŇ




MUDr. Milena Kubrová – odborný rada
vedoucí odd. hygieny obecné a komunální
Plzeň – sever a Plzeň – jih
Krajská hygienická stanice Plzeňského kraje se sídlem v Plzni

Telefax
(+420) 377 323 894

E-mail: khs.plz@khsplzen.cz
Internet: www.khsplzen.cz

Bankovní spojení
ČNB Plzeň- město
běž. ú. 24920-311/0710

IČO
71009299



Hasičský záchranný sbor Plzeňského kraje
krajské ředitelství
Kaplířova 9, P. O. BOX 18, 320 68 Plzeň



HZSPX005TZDS

8

Číslo jednací: HSPM- 6182-2/2016 ÚPP
Datum: 19.12.2016
Vyřizuje: por. Ing. Petr Chalupný
oddělení stavební prevence
Tel.: 950 330 149
E-mail: petr.chalupny@hzspk.cz
Počet listů: 1
Přílohy: 1/PD

D PROJEKT Plzeň Nedvěd
Koterovská 177
326 00 Plzeň

ZÁVAZNÉ STANOVISKO

dotčeného orgánu na úseku požární ochrany

Název stavby: Stavba polní cesty HPC 1R v k.ú. Nečtiny
Místo stavby: k.ú. Nečtiny
Stavebník - investor: Státní pozemkový úřad
Předložený druh dokumentace: stavební řízení

Zpracovatel dokumentace: Ing. Karel Nedvěd, číslo ČKAIT 0200110, dok. ze dne: 11/2016

Hasičský záchranný sbor Plzeňského kraje, jako dotčený orgán dle ustanovení § 26 odst. 2 písm. b) a ustanovení § 31 odst. 1 písm. b) zákona č. 133/1985 Sb., o požární ochraně, ve znění pozdějších předpisů (dále jen „zákon o PO“), posoudil výše uvedenou dokumentaci **předloženou dne 15.12.2016** a k této dokumentaci vydává v souladu s ustanovením § 31 odst. 4 zákona o PO a dále dle ustanovení § 149 odst. 1 zákona č. 500/2004 Sb., správního řádu, ve znění pozdějších předpisů

souhlasné závazné stanovisko.

Odůvodnění

Posouzená dokumentace specifikovaná v úvodu závazného stanoviska splňuje obsahové náležitosti v souladu s ustanovením § 41 vyhlášky č. 246/2001 Sb., o stanovení podmínek požární bezpečnosti a výkonu státního požárního dozoru (vyhláška o požární prevenci), ve znění vyhlášky č. 221/2014 Sb. Z obsahu posouzené dokumentace vyplývá, že jsou splněny požadavky požární bezpečnosti staveb kladené na danou stavbu vyhláškou č. 23/2008 Sb., o technických podmínkách požární ochrany staveb, ve znění vyhlášky č. 268/2011 Sb.

Poučení

K případným změnám proti posouzené projektové dokumentaci je třeba vyžádat si nové závazné stanovisko z hlediska požární ochrany.

Proti obsahu závazného stanoviska nelze podat samostatné odvolání. Odvolání lze podat prostřednictvím správního orgánu, který vydal rozhodnutí ve věci, která je předmětem řízení, a to ve lhůtě stanovené v příslušném rozhodnutí



.....
plk. Ing. Martin Toman
náměstek krajského ředitele
pro úsek prevence a CNP

D PROJEKT PLZEŇ Nedvěd s.r.o.
Útušice 66
332 09

VÁŠ DOPIS ZNAČKY / ZE DNE

NAŠE ZNAČKA

VYŘIZUJE / LINKA

MÍSTO ODESLÁNÍ / DNE

1090483802

Nohovec / 800850860

V Plzni 5.12.2016

Vyjádření k projektové dokumentaci na akci:
Stavba polní cesty HPC 1 R v k.ú. Nečtiny

Na základě žádosti a předložené projektové dokumentace sdělujeme stanovisko ČEZ Distribuce a.s. k výše uvedené akci, že nemáme po technické stránce zásadních připomínek. Ve Vámi uvedené oblasti provozujeme vzdušné distribuční zařízení VN 22kV. Souhlasíme s touto akcí za předpokladu, že bude respektováno toto zařízení v majetku ČEZ Distribuce a.s.

Jestliže nebude možné dodržet vzdálenost distribučního zařízení se zmíněnými stavebními objekty požadavkům dle platných ČSN (zejména ČSN 73 6005 a ČSN 33 2000-5-52), bude formou přeložky zařízení distribuční soustavy předmětné vedení přeloženo.


Nutno požádat v předstihu o souhlas s činností a umístěním stavby v ochranném pásmu elektrického vedení.

Čtrnáct dní před zahájením výkopových prací je nutno znovu ověřit existenci podzemního zařízení.

Příloha: Podmínky pro provádění činností v ochranných pásmech.

S pozdravem



 **ČEZ Distribuce, a. s.**
Ústí nad Labem, Děčín IV-Podmokly
Teplická 874/8
PSČ 405 02
IČ: 247 29 035 102.

Ing. Milan Kincí
vedoucí oddělení Správa energetického majetku-region západ
ČEZ Distribuce, a.s.

ČEZ Distribuce, a. s.

Děčín, Děčín IV-Podmokly, Teplická 874/8, PSČ 405 02 | Zákaznická linka: 800 850 860, Linka pro hlášení poruch: 840 850 860, e-mail: info@cezdistribuce.cz, www.cezdistribuce.cz | IČ: 24729035, DIČ: CZ24729035 | zapsaná v obchodním rejstříku vedeném Krajským soudem v Ústí nad Labem, oddíl B, vložka 2145 | bank. spoj.: KB Praha 35-4544580267/0100 |
zasílací adresa: ČEZ Distribuce, a. s., Plzeň, Guldenerova 2577/19, PSČ 326 00



PODMÍNKY PRO PROVÁDĚNÍ ČINNOSTÍ V OCHRANNÝCH PÁSMECH NADZEMNÍCH VEDENÍ

Ochranné pásmo nadzemního vedení podle §46, odst. (3), Zák. č. 458/2000 Sb., tj. zákona o podmínkách podnikání a o výkonu státní správy v energetických odvětvích a o změně některých zákonů (energetický zákon), ve znění pozdějších předpisů (dále jen "energetický zákon") je souvislý prostor vymezený svislými rovinami vedenými po obou stranách vedení ve vodorovné vzdálenosti měřené kolmo na vedení, které činí od krajního vodiče vedení na obě jeho strany:

- a) u napětí nad 1 kV a do 35 kV včetně
 - pro vodiče bez izolace 7 metrů (resp. 10 metrů u zařízení postaveného do 31. 12. 1994, vyjma lesních průseků, kde rozsah ochranného pásma i do uvedeného data činí 7 metrů),
 - pro vodiče s izolací základní 2 metry,
 - pro závěsná kabelová vedení 1 metr;
- b) u napětí nad 35 kV do 110 kV včetně
 - pro vodiče bez izolace 12 metrů (resp. 15 metrů u zařízení postaveného do 31. 12. 1994).
 - pro vodiče s izolací základní 5 metrů

Poznámka: Nadzemní vedení nízkého napětí (do 1 kV) není chráněno ochranným pásmem. Při činnostech prováděných v jeho blízkosti (práce v blízkosti) je nutné dodržet vzdálenosti dané ČSN EN 50110-1 ed. 2.

V ochranném pásmu nadzemního vedení je podle §46 odst. (8) a (9) energetického zákona zakázáno:

1. zřizovat bez souhlasu vlastníka těchto zařízení stavby či umisťovat konstrukce a jiná podobná zařízení, jakož i uskláňovat hořlavé a výbušné látky,
 2. provádět bez souhlasu vlastníka zemní práce,
 3. provádět činnosti, které by mohly ohrozit spolehlivost a bezpečnost provozu těchto zařízení nebo ohrozit život, zdraví či majetek osob,
 4. provádět činnosti, které by znemožňovaly nebo podstatně znesnadňovaly přístup k těmto zařízením,
 5. vysazovat chmelnice a nechávat růst porosty nad výšku 3 metry.
- Pokud stavba nebo stavební činnost zasahuje do ochranného pásma nadzemního vedení, je třeba požádat o písemný souhlas vlastníka nebo provozovatele tohoto zařízení na základě §46, odst. (8) a (11) energetického zákona.

V ochranných pásmech nadzemních vedení je třeba dále dodržovat následující podmínky:

1. Při pohybu nebo pracích v blízkosti elektrického vedení vysokého napětí se nesmí osoby, předměty, prostředky nemající povahu jeřábu přiblížit k živým částem - vodičům blíže než 2 metry (dle ČSN EN 50110-1).
2. Jeřáby a jim podobná zařízení musí být umístěny tak, aby v kterékoli poloze byly všechny jejich části mimo ochranné pásmo vedení, a musí být zamezeno vymrštění lana.
3. Je zakázáno stavět budovy nebo jiné objekty v ochranných pásmech nadzemních vedení vysokého napětí.
4. Je zakázáno, provádět veškeré pozemní práce, při kterých by byla narušena stabilita podpěrných bodů - sloupů nebo stožárů.
5. Je zakázáno upevňovat antény, reklamy, ukazatele apod. pod, přes nebo přímo na stožáry elektrického vedení.
6. Dodavatel prací musí prokazatelně seznámit své pracovníky, jichž se to týká s ČSN EN 50110-1.
7. Pokud není možné dodržet body č. 1 až 4, je možné požádat příslušný provozní útvar provozovatele distribuční soustavy o další řešení (zajištění odborného dohledu pracovníka s elektrotechnickou kvalifikací dle Vyhlášky č. 50/1978 Sb., vypnutí a zajištění zařízení, zaizolování živých částí apod.), pokud nejsou tyto podmínky již součástí jiného vyjádření ke konkrétní stavbě.
8. V případě požadavku na vypnutí zařízení po nezbytnou dobu provádění prací je nutné požádat minimálně 2 měsíce před požadovaným termínem. V případě vedení nízkého napětí je možné též požádat o zaizolování části vedení.

Případné nedodržení uvedených podmínek bude řešeno příslušným stavebním úřadem nebo nahlášeno Energetickému regulačnímu úřadu jako správní delikt ve smyslu příslušného ustanovení energetického zákona, spočívající v porušení zákazu provádět činnosti v ochranných pásmech dle §46 uvedeného zákona.



LESY ČESKÉ REPUBLIKY, S. P., SPRÁVA TOKŮ - OBLAST POVODÍ BEROUNKY

Sukova 2820/40, Jižní Předměstí, 301 00 Plzeň, tel. +420 956955111, ost55@lesy-cr.cz, ID DS: e8jcfns

D PROJEKT PLZEŇ

Nedvěd s.r.o.

Koterovská 177

326 00 Plzeň

VÁŠ DOPIS Č.J.:	ČÍSLO JEDNACÍ LCR955/009829/2016	SPISOVÁ ZNAČKA LCR005136/2017	DATUM 7. 3. 2017
VYŘIZUJE Valent	TELEFON 956 955 501	GSM 725 257 293	FAX --
			E-MAIL ondrej.valent@lesy-cr.cz

Věc: Vyjádření správce toku k dokumentaci pro vydání stavebního povolení na akci „Stavba polní cesty HPC 1R v k.ú. Nečtiny“

Lesy České republiky, s.p., Správa toků - oblast povodí Berounky obdržely Vaši žádost o vyjádření správce toku k dokumentaci pro vydání stavebního povolení (dále jen DSP) na akci „Stavba polní cesty HPC 1R v k.ú. Nečtiny“. V příloze žádosti byla zaslána kompletní DSP na výše uvedou akci.

Investorem – stavebníkem akce je ČR – Státní pozemkový úřad, Krajský pozemkový úřad pro Plzeňský kraj, Pobočka Plzeň. Předloženou DSP vypracovala projektová kancelář dopravních staveb D PROJEKT PLZEŇ Nedvěd s.r.o., se sídlem Koterovská 177, 326 00 Plzeň.

Předložená DSP řeší stavební úpravy polní cesty HPC 1R v kategorii P 4,5/30 (dále jen PC) a je navržena jako přístupová komunikace do osady Nečtiny – Leopoldov s napojením na stávající silnici II. třídy č. 193. PC je navržena v trase stávající polní cesty v souladu s komplexními pozemkovými úpravami v k.ú. Nečtiny a bude sloužit k zajištění přístupu k přilehlým zemědělským pozemkům a osadě Leopoldov. Celková délka úprav navržené PC je cca 1410 m a její součástí jsou řešení křižovatkových napojení na silnici II/193, s účelovými komunikacemi, místní komunikací, vedlejší polní cestou a dále také řešení hospodářských sjezdů na přilehlé pozemky, trvalé dopravní značení, terénní úpravy a návrh odvodnění. Vozovka PC je navržena s asfaltovým povrchem tl. 4 cm a s ohledem na závěry zpracovaného IGP a asfaltového krytu stávající PC je návrh stavebních úprav rozdělen na 2 úseky s rozdílnou technologií úpravy, která je v předložené DSP podrobně popsána.

Odvodnění PC je v úseku cca od začátku úpravy až do km cca 0,186 odvodněna povrchově (podélnými a příčnými sklony) do přilehlého pravostranného doprovodného odvodňovacího příkopu. Navazující úsek až do konce úpravy je řešen povrchovým odvodněním do přilehlého terénu. Odvodňovací příkop je řešen jako trojúhelníkový se svahy sklonu 1:2, hloubka dna příkopu je navržena min. 20 cm pod plání vozovky PC.

Příkop bude zaústěn do stávajícího Leopoldovského potoka. Svahy příkopu budou s ohledem na místy větší podélný sklon zpevněny formou záhozu z lomového kamene (LK) frakce 63/125 v tl. 15 cm na výšku 20 cm od dna příkopu s prolitím cementovou maltou MC 10. Zbylé svahování příkopu bude zpevněno záhozem z lomového kamene (šterku) frakce 32/63 tl. 15 cm bez prolití - Detailní řešení provedení příkopu je patrné z grafické přílohy DSP – Vzorové příčné řezy.

Technické řešení napojení odvodňovacího příkopu do koryta Leopoldovského potoka není v DSP blíže specifikováno.

Lesy České republiky, s.p., Správa toků - oblast povodí Berounky, jsou určeným správcem dotčeného vodního toku „**Lepoldovský potok**“, ČHP 1-11-02-0430, **IDVT 10273588**. Na vodním toku evidujeme stavbu v naší správě – v předmětném úseku jde o otevřenou podélnou úpravu koryta toku provedenou tvárnicemi KLAS. Dále disponujeme právem k hospodaření s majetkem státu – k pozemku pod korytem vodního toku p.p.č. 1865 v k.ú. Nečtiny, který nebude stavbou PC resp. jejího odvodňovacího příkopu dotčen.

Lesy České republiky, s.p., Správa toků - oblast povodí Berounky, jako určený správce výše uvedeného vodního toku „**Lepoldovský potok**“, sdělují, že s předloženou DSP a realizací akce souhlasí za předpokladu dodržení následujících podmínek:

1. Souhlasíme s napojením odvodňovacího příkopu do vodního toku v naší správě, které bude provedeno na základě našich požadavků při samotné realizaci (viz body níže), s ohledem na zamezení degradace stávající stavby a vzniku dnové či břehové eroze toku.
2. Odvodňovací příkop včetně napojení bude součástí stavby polní cesty. Tyto objekty zůstanou v majetku investora nebo jeho právního nástupce, který bude provádět údržbu, případně odstraní škody na tocích vzniklé při stavbě nebo provozu díla dle požadavků správce toků.
3. Správce toku bude přizván k odsouhlasení provedených prací, např. formou zápisu do stavebního deníku a k závěrečné kontrolní prohlídce (kolaudaci).
4. Správa toků bude informována o průběhu prací, týkajících se toku ve správě LČR, s.p. Zahájení a ukončení prací bude oznámeno správci toku.
5. Při realizaci akce nesmí dojít ke zmenšení průtočného profilu toku. Případné zásahy je třeba nejdříve předem projednat se správcem toku.
6. Před kolaudací bude správce toku vyzván k posouzení stavu toku.
7. Případné závady budou odstraněny dle připomínek správce toku na náklady investora akce.
8. Správa toků nenese žádnou odpovědnost za škody způsobené vodním tokem na majetku na výše uvedené akci.
9. Správa toků – oblast povodí Berounky se na této akci nebude finančně podílet.
10. Čištění případných nánosů pod napojením odvodňovacího příkopu bude provádět jeho vlastník, nebo jeho právní nástupce. Koryto toku v místě napojení bude udržováno v řádném a provozuschopném stavu vlastníkem, nebo jeho právním nástupcem.
11. V případě úniku závadných látek do toku v naší správě nás neprodleně informujte na výše uvedená telefonní čísla.
12. V případě zásahu do břehového porostu bude tento zásah prokonzultován se správcem toku.
13. Stavba bude řádně projednána, včetně souhlasů vlastníků dotčených pozemků.
14. Požadujeme, aby zvláště nebezpečné a závadné látky se nedostaly do toků v naší správě a abychom byli o jakékoliv mimořádné události týkající se toků v naší správě včas

informování na výše uvedená telefonní čísla.

15. Uskladňování PHM, olejů a ostatních závadných látek včetně doplňování do strojů bude prováděno výhradně mimo území, kde by mohlo dojít ke splavení látek do toku – mimo záplavové území.
16. Veškeré stavební materiály včetně výkopového materiálu budou ukládány mimo záplavové území.
17. Toto vyjádření nenahrazuje vyjádření vlastníků ostatních pozemků a staveb.



S pozdravem

František Šampalík
vedoucí správy toků – oblast povodí Berounky

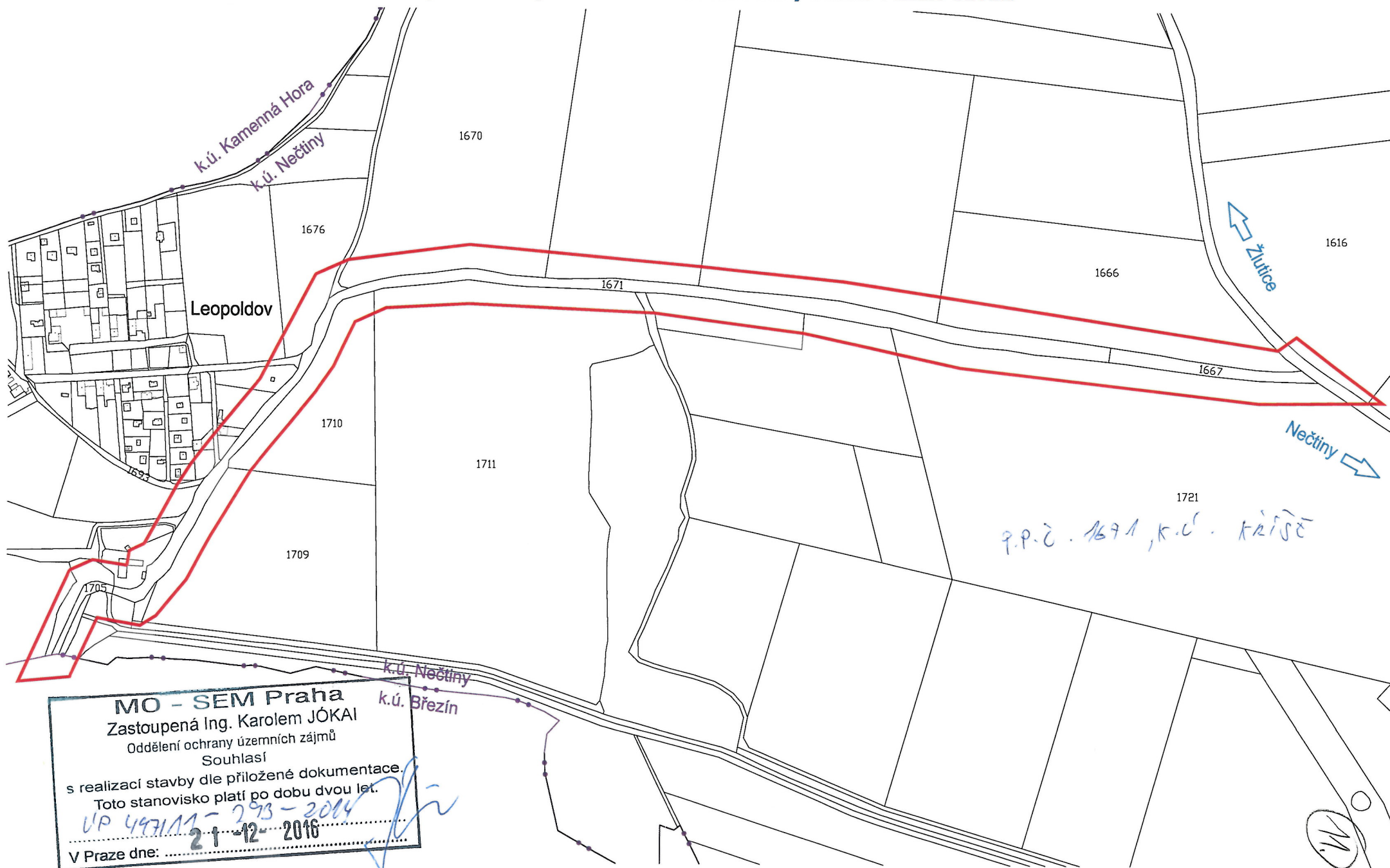


Příloha: -
Na vědomí: -

POLNÍ CESTA HPC 1 R V K.Ú. NEČTINY

DSP, PDPS

PŘEHLEDNÁ SITUACE ZÁJMOVÉHO ÚZEMÍ, M 1:5000; LOKALITA: K.Ú. NEČTINY, OKRES PLZEŇ-SEVER



MĚSTSKÝ ÚŘAD KRALOVICE

Markova 2, Kralovice PSČ 331 41

ODBOR VÝSTAVBY

Váš dopis zn.:

Ze dne: 9.3.2017

Spis.zn.: OV/900/2017-Klj

Č.j.: OV/5320/17 Klj

Vyřizuje: Kloučková Jana

E-mail: klouckova.jana@kralovice.cz

Tel.: 373 300 275

Fax: 373 300 262

Datum: 21.3.2017

ROZHODNUTÍ

POVOLENÍ ZŘÍZENÍ SJEZDU

Výroková část:

Městský úřad Kralovice, odbor výstavby, jako silniční správní úřad příslušný podle § 40 odst. 4 písm. a) zákona č. 13/1997 Sb., o pozemních komunikacích, ve znění pozdějších předpisů (dále jen "zákon o pozemních komunikacích") a dále podle ustanovení § 10 odst. 4 písm. a) zákona o pozemních komunikacích, přezkoumal Vaši žádost o připojení sousední nemovitosti k pozemní komunikaci zřízením sjezdu, kterou dne 9.3.2017 podal

Státní pozemkový úřad, Krajský pozemkový úřad pro Plzeňský kraj, Pobočka Plzeň, IČO 01312774, Nerudova č.p. 2672/35, Plzeň 3-Jižní Předměstí, 301 00 Plzeň 1, kterého zastupuje D PROJEKT PLZEŇ Nedvěd s.r.o., IČO 26388791, Útušice č.p. 66, 332 09 Štěnovice

(dále jen "žadatel"), a na základě tohoto přezkoumání a souhlasu vlastníka komunikace - podle § 10 odst. 1 zákona o pozemních komunikacích a § 12 vyhlášky č. 104/1997 Sb., kterou se provádí zákon o pozemních komunikacích, ve znění pozdějších předpisů

p o v o l u j e

připojení sousední nemovitosti k pozemní komunikaci zřízením sjezdu:

Úprava stávajícího připojení polní cesty HPC 1R na silnici II/193 v rámci navržených stavebních úprav polní cesty

na pozemku parc. č. 1667, 1671 v katastrálním území Nečtiny za účelem napojení dopravně významné účelové komunikace zpřístupňující pozemky v zastavěném území pro nekomerční účely a zemědělsky obhospodařované pozemky, které budou obsluhovány vozidly skupiny 3. V rámci SO 101 jsou řešeny stavební úpravy polní cesty HPC 1R v kategorii P 4,5/30. Navržená polní cesta je vedena směrem jihovýchodním a je navržena jako přístupová komunikace místní osady "Nečtiny - Leopoldov" s napojením na stávající silnici II. třídy č. 193, polní cesta je navržena v souladu s komplexními pozemkovými úpravami v k.ú. Nečtiny a bude zajišťovat zpřístupnění přilehlých zemědělských pozemků a osady Leopoldov.

Pro provedení prací stanoví tyto podmínky:

1. Sjezd bude proveden s bezprašnou vozovkou a v místě napojení na vozovku místní komunikace únosnou natolik, aby nedocházelo k jejímu poklesu a tím k možnému poškozování místní komunikace.
2. Výškově musí být sjezd uzpůsoben tak, aby nedocházelo ke stékání vody na přilehlou komunikaci.
3. Při realizaci budou respektovány podmínky stanovené Policií ČR - dopravním inspektorátem a Správou a údržbou silnic Plzeňského kraje.
4. Bude prováděno průběžné čištění a údržba sjezdu.

Účastníci řízení na něž se vztahuje rozhodnutí správního orgánu:

Státní pozemkový úřad, Krajský pozemkový úřad pro Plzeňský kraj, Pobočka Plzeň, Nerudova č.p. 2672/35, Plzeň 3-Jižní Předměstí, 301 00 Plzeň 1

Odůvodnění:

Žadatel podal dne 9.3.2017 žádost o povolení ke zřízení sjezdu. Uvedeným dnem bylo zahájeno správní řízení ve výše uvedené věci podle § 18 odst. 3 zákona č. 500/2004 Sb., správní řád, ve znění pozdějších předpisů.

Silniční správní úřad oznámil zahájení řízení všem známým účastníkům řízení a dotčeným orgánům. Silniční správní úřad stanovil, že ve lhůtě do 7 dnů od doručení tohoto oznámení mohou účastníci řízení uplatnit své námítky a dotčené správní úřady svá stanoviska.

Silniční správní úřad v provedeném řízení přezkoumal předloženou žádost z hledisek uvedených v § 10 zákona o pozemních komunikacích a § 12 vyhlášky č. 104/1997 Sb., kterou se provádí zákon o pozemních komunikacích, ve znění pozdějších předpisů, projednal ji s účastníky řízení a dotčenými správními úřady a zjistil, že jejím uskutečněním nejsou ohroženy zájmy chráněné ustanoveními zákona o pozemních komunikacích, předpisy vydanými k jeho provedení a zvláštními předpisy.

Silniční správní úřad povolil zřízení sjezdu za podmínek stanovených ve výroku tohoto rozhodnutí, protože byly splněny zákonné podmínky pro vydání tohoto rozhodnutí, kterými jsou předchozí souhlasy vlastníka komunikace a příslušného orgánu Policie České republiky.

Stanoviska sdělili:

-

Účastníci řízení - další dotčené osoby:

Obec Nečtiny, Správa a údržba silnic Plzeňského kraje, příspěvková organizace

Vypořádání s návrhy a námitkami účastníků:

- Účastníci neuplatnili návrhy a námítky.

Vypořádání s vyjádřeními účastníků k podkladům rozhodnutí:

- Správa a údržba silnic Plzeňského kraje, příspěvková organizace, Škroupova č.p. 1760/18, Jižní Předměstí, 306 13 Plzeň 1, č.j. 2739/16/SÚSPK-PS/MP ze dne 13.1.2017.
- Policie ČR, Krajské ředitelství policie Plzeňského kraje, Územní odbor Plzeň-venkov, Dopravní inspektorát, Anglické nábřeží č.p. 1778/7, Plzeň 3-Východní Předměstí, 301 00 Plzeň 1, č.j. KRPP-186107-1/ČJ-2016-031106-48 ze dne 1.12.2016.

Poučení účastníků:

Proti tomuto rozhodnutí se lze odvolat do 15 dnů ode dne jeho oznámení k odboru regionálního rozvoje Krajského úřadu Plzeňského kraje podáním u zdejšího správního orgánu.

Odvolání se podává s potřebným počtem stejnopisů tak, aby jeden stejnopis zůstal správnímu orgánu a aby každý účastník dostal jeden stejnopis. Nepodá-li účastník potřebný počet stejnopisů, vyhotoví je správní orgán na náklady účastníka.

Odvoláním lze napadnout výrokovou část rozhodnutí, jednotlivý výrok nebo jeho vedlejší ustanovení. Odvolání jen proti odůvodnění rozhodnutí je nepřípustné.

Toto rozhodnutí nenahrazuje stavební povolení.

otisk úředního
razítka

Vlastimil Pech
vedoucí odboru výstavby

Poplatek:

Správní poplatek podle zákona č. 634/2004 Sb., o správních poplatcích se nevyměřuje.

Obdrží:

Účastníci

Státní pozemkový úřad, Krajský pozemkový úřad pro Plzeňský kraj, Pobočka Plzeň, IDDS: z49per3
sídlo: Nerudova č.p. 2672/35, Plzeň 3-Jižní Předměstí, 301 00 Plzeň 1

D PROJEKT PLZEŇ Nedvěd s.r.o., IDDS: kcsvr25
sídlo: Útušice č.p. 66, 332 09 Štěnovice

Obec Nečtiny, IDDS: ngvbcj9
sídlo: Nečtiny č.p. 82, 331 62 Manětín

Správa a údržba silnic Plzeňského kraje, příspěvková organizace, IDDS: qbep485
sídlo: Škroupova č.p. 1760/18, Jižní Předměstí, 306 13 Plzeň 1

Dotčené orgány

Policie ČR, Krajské ředitelství policie Plzeňského kraje, Územní odbor Plzeň-venkov, Dopravní inspektorát, IDDS: 5ixai69

sídlo: Anglické nábřeží č.p. 1778/7, Plzeň 3-Východní Předměstí, 301 00 Plzeň 1

Ostatní

Státní pozemkový úřad, Krajský pozemkový úřad pro Plzeňský kraj, Pobočka Plzeň, IDDS: z49per3
sídlo: Nerudova č.p. 2672/35, Plzeň 3-Jižní Předměstí, 301 00 Plzeň 1

Nečtinská zemědělská a.s., IDDS: mhycfx4
sídlo: Nečtiny č.p. 216, 331 62 Manětín

S m l o u v a č. 1623-2016-504201

o udělení souhlasu k provedení stavby:

Polní cesta HPC 1 R v k. ú. Nečtiny

uzavřená

**ve smyslu § 110 odst. 2 písm. a) zákona 183/2006 Sb., o územním plánování
a stavebním řádu (stavební zákon), ve znění pozdějších předpisů,
mezi smluvními stranami**

1. Státní pozemkový úřad, Krajský pozemkový úřad pro Plzeňský kraj , Pobočka Plzeň
IČO: 01312774, DIČ: CZ01312774
Adresa: Nerudova 2672/35, 301 00 Plzeň
Zastoupený: vedoucím pobočky Ing. Václavem Mazínem Ph.D.

a

2. Obec Nečtiny
IČO: 00258156
adresa: Nečtiny 82, 331 62 Manětín
zastoupená: starostou Ing. Jiřím Křemenákem

Čl. I

1. Předmětem této smlouvy je udělení souhlasu obce, jako vlastníka pozemků s provedením a umístěním stavby, v rámci níž vybuduje SPÚ polní cestu HPC 1 R v k. ú. Nečtiny dle projektové dokumentace zpracované firmou D PROJEKT PLZEŇ Nedvěd s.r.o. , Útušice 66, 332 09 Štěnovice.
2. Státní pozemkový úřad, Krajský pozemkový úřad pro Plzeňský kraj, Pobočka Plzeň provedl v obci, katastrálním území Nečtiny komplexní pozemkové úpravy. V souladu se schváleným návrhem pozemkových úprav vybuduje polní cestu HPC 1 R.
3. Umístěním stavby budou dotčeny pozemky č. 1632, 1667, 1671, 1700, 1705 a 1720 ve vlastnictví obce vedené na listu vlastnictví 10001 v k. ú. Nečtiny.

Čl. II

1. Obec, jako vlastník pozemků, s o u h l a s í s provedením a umístěním stavby polní cesty HPC 1 R na pozemcích uvedených v Čl. I. této smlouvy dle projektové dokumentace, která tvoří přílohu této smlouvy.

2. Obec rovněž souhlasí s tím, že SPÚ (jako stavebník) nebo jím pověřené osoby mohou vstupovat a vjíždět na dotčené pozemky, a to pouze v nezbytné míře související s prováděním a umísťováním stavby.

Čl. III


Po vybudování předmětné stavby a ukončení kolaudačního řízení bude v souladu s ust. § 12 odst. 4 zákona č. 139/2002 Sb., o pozemkových úpravách a pozemkových úřadech, ve znění pozdějších předpisů, stavba předána obci Nečtiny, která je dle výše cit. zákonného ustanovení jejím vlastníkem.

Čl. IV

1. Tato smlouva je vyhotovena ve čtyřech stejnopisech, z toho každá strana obdrží po dvou vyhotoveních, z nichž každý stejnopis má povahu originálu.
2. Smluvní strany prohlašují, že smlouva byla sjednána na základě jejich pravé a svobodné vůle, že si její obsah přečetly a bezvýhradně s ním souhlasí, což stvrzují svými vlastnoručními podpisy.

V Plzni dne 14. 12. 2016

STÁTNÍ POZEMKOVÝ ÚŘAD
Krajský pozemkový úřad pro Plzeňský kraj
Pobočka Plzeň
Nerudova 35
301 00 Plzeň



Ing. Václav Mazín Ph.D.

.....

vedoucí pobočky



Ing. Jiří Křemenák

.....

starosta obce

16

SMLOUVA
O PRÁVU K PROVEDENÍ STAVBY NEBO OPATŘENÍ NA POZEMKU VLASTNÍKA
uzavřená dle ust. § 1746 odst. 2 a násl. zákona č. 89/2012 Sb., občanského zákoníku

číslo smlouvy vlastníka: 8600000020

číslo smlouvy investora: 17-2017-504201, č.j.: SPU 004436/2017

Smluvní strany:

Správa a údržba silnic Plzeňského kraje, příspěvková organizace (dále jen „SÚSPK“)

zapsaná v obch. rejstříku pod sp. zn.: Pr 737 vedená u Krajského soudu v Plzni
sídlo: Škroupova 1760/18, Jižní Předměstí, 301 00 Plzeň, doručovací číslo: 30613

statutární orgán: Bc. Pavel Panuška, generální ředitel

IČO: 72053119

DIČ: CZ72053119

e-mail: suspk@suspk.eu

datová schránka: qbep485

telefon: +420 377 172 101

kontaktní osoba: Martin Pícl, tel. +420 737 285 615, e-mail: martin.picl@suspk.eu

zastoupena Petrem Groholem, vedoucím úseku správy silnic na základě plné moci č.j. 9358/16/SÚSPK-P ze dne 21.12.2016

adresa pro doručování veškerých písemností: Žatecká 732, 331 41 Kralovice

na straně jedné jako vlastník (dále jen „vlastník“)

a

Státní pozemkový úřad, Krajský pozemkový úřad pro Plzeňský kraj, Pobočka Plzeň

se sídlem: Nerudova 2672/35, 301 00 Plzeň

zapsaná v obchodním rejstříku:

IČ: 01312774 DIČ: CZ01312774

Bankovní spojení: ČNB

č. účtu: 3723001/0710

zastoupená: Ing. Václavem Mazínem Ph.D., vedoucím pobočky na základě rozhodnutí o jmenování na služební místo představeného č. j. 386297/2016 ze dne 27.7.2016

kontaktní osoba: Naděžda Malinová, telefon: +420 724 740 078, e-mail: n.malinova@spucr.cz

na straně druhé jako investor (dále jen „investor“)

I.

1. Investor má v úmyslu realizovat stavbu s označením „**Stavba polní cesty HPC 1 R v k. ú. Nečtiny**“ (dále jen „Stavba“).
2. Stavba bude provedena v souladu s projektovou dokumentací zpracovanou: D PROJEKT PLZEŇ Nedvěd s.r.o., Koterovská 177, 326 00 Plzeň, 11/2016 (dále jen „Projektová dokumentace“).
3. Stavba se zřizuje za účelem: zpřístupnění pozemků.
4. Plzeňský kraj má ve vlastnictví a SÚSPK přísluší právo hospodařit s nemovitostí uvedenou v čl. II odst. 1 této smlouvy, která má být Stavbou dotčena.

HP

II.

1. Předmětem této smlouvy je úprava práv a povinností smluvních stran při realizaci Stavby ve vztahu k následujícímu pozemku zapsanému na příslušném listu vlastnictví pro k.ú. Nečtiny a obec Nečtiny u Katastrálního úřadu pro Plzeňský kraj, katastrální pracoviště Kralovice, který bude dotčen Stavbou:

číslo pozemku dle KN	číslo pozemku dle PK	číslo LV	výměra v m2	kultura	předpokládaný rozsah záborů v m2
1625	-----	183	27369	ostatní plocha, ostatní komunikace	120

(dále všechny uvedené pozemky jen jako „dotčený pozemek“)

2. Na dotčeném pozemku bude v rámci Stavby provedeno: křižovatkové napojení předmětné polní cesty na silnici II/193.
3. Realizace Stavby je předpokládána v období od 02/2018 do 11/2018 (popř. v etapách v tomto období podle postupného uvolňování finančních prostředků).

III.

1. Vlastník, prohlašuje, že dotčený pozemek není zatížen právními vadami, které by jej omezovaly ve volné dispozici s tímto majetkem, a na které by bylo třeba investora upozornit.
2. Vlastník se zavazuje, že neuzavře ve vztahu k dotčenému pozemku smlouvu s třetí osobou neslučitelnou s právem investora k provedení Stavby podle této smlouvy.
3. V případě, že by po uzavření této smlouvy vzniklo ve vztahu k dotčenému pozemku právo třetí osoby či by byl dotčený pozemek zatížen jinou právní vadou, je vlastník povinen tuto skutečnost neprodleně písemně oznámit investorovi.

IV.

1. SÚSPK, které přísluší právo hospodařit s dotčenými pozemky ve vlastnictví Plzeňského kraje, souhlasí s realizací Stavby v souladu s Projektovou dokumentací.
2. Investor dodrží podmínky uvedené ve stanovisku SÚSPK, provozní středisko Plzeň - sever., č.j. 2739/16/SÚSPK-PS/MP ze dne 13.1.2017.
3. Za podmínek této smlouvy vzniká investorovi oprávnění zřídit Stavbu, vstupovat a vjíždět na dotčený pozemek v souvislosti s prováděním průzkumných prací, předprojektové a projektové přípravy Stavby a se zřizováním, provozem, opravami a údržbou Stavby.
4. Vlastník strpí úpravy na dotčeném pozemku vzniklé při realizaci Stavby.
5. Investor je povinen neprodleně písemně informovat vlastníka o případných škodách vzniklých jednáním investora v souvislosti s realizací Stavby a nahradit vlastníkově škodu, která jednáním investora vznikla.

V.

Obě smluvní strany výslovně souhlasí s tím, aby tato smlouva byla podkladem pro správní řízení jako souhlas vlastníka s provedením Stavby na dotčeném pozemku.

VI.

1. Tuto smlouvu lze měnit a doplňovat pouze se souhlasem všech zúčastněných stran a to formou písemného a účastníky podepsaného dodatku k této smlouvě.

HP

2. Práva a povinnosti plynoucí z této smlouvy jsou závazná i pro případné právní nástupce účastníků této smlouvy, a to v plném rozsahu, bez ohledu na další ujednání.
3. Tato smlouva je vyhotovena ve čtyřech stejnopisech, přičemž vlastník obdrží jedno vyhotovení a investor obdrží tři vyhotovení této smlouvy.
4. Tato smlouva nabývá platnosti a účinnosti dnem uzavření.

Přílohy:

- situace
- plné moci oprávněných osob

vlastník:

V Kralovicích dne 13.1.2017

Správa a údržba silnic
Plzeňského kraje,
příspěvková organizace
Škroupova 18, 306 13 Plzeň IČ: 72053119

08


Správa a údržba silnic Plzeňského kraje, p.o.
Peter Grohoř
na základě plné moci


investor:

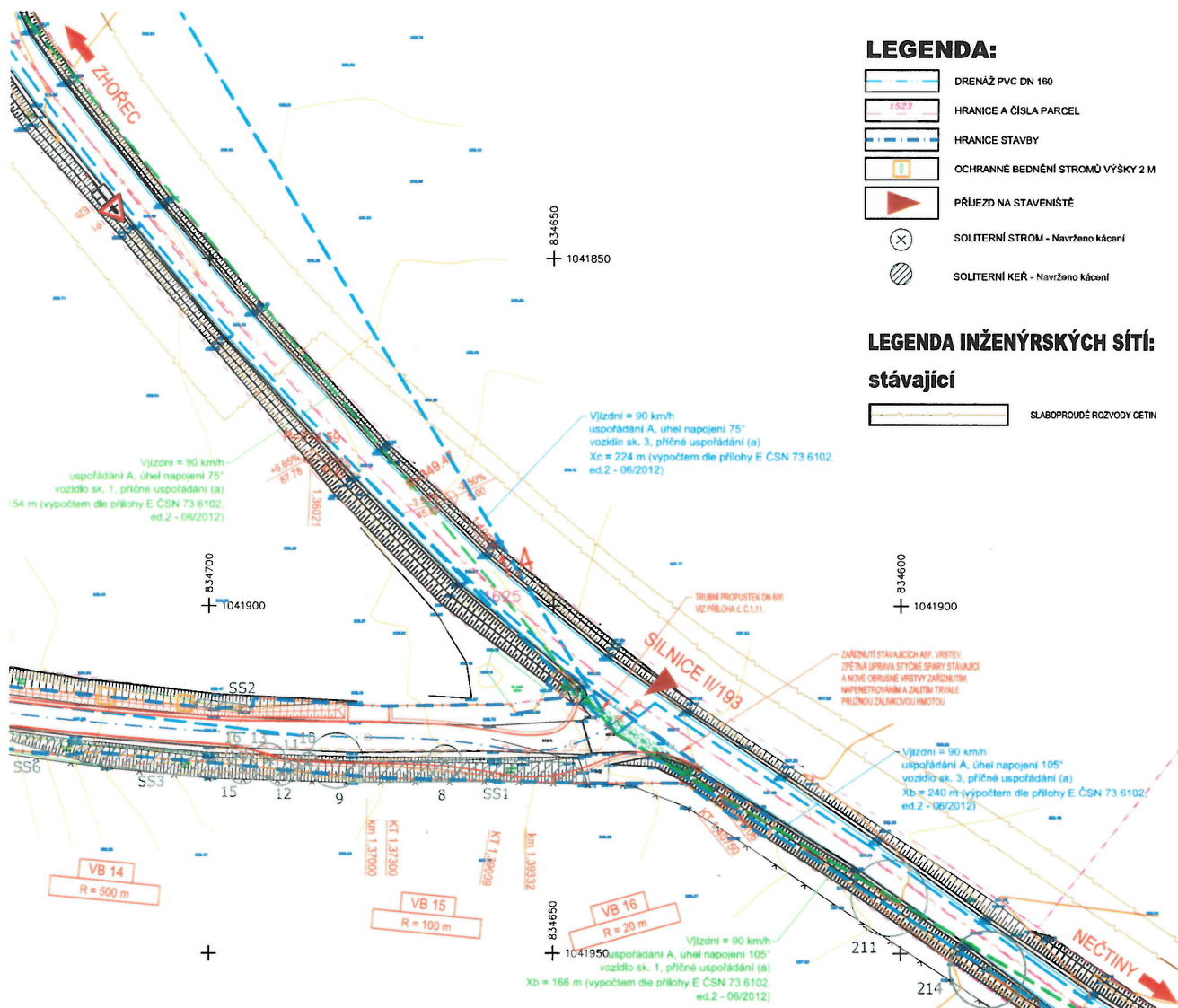
V Plzni dne 23-01-2017

STÁTNÍ POZEMKOVÝ ÚŘAD
Krajský pozemkový úřad pro Plzeňský kraj
Pobočka Plzeň
Nerudova 35
301 00 Plzeň

2


Státní pozemkový úřad
Ing. Václav Mazín Ph.D.
na základě rozhodnutí o jmenování
na služební místo


Návrh smlouvy vyhotovil: Martin Pícl, dne 13.1.2017



LEGENDA:

	DRENÁŽ PVC DN 160
	HRANICE A ČÍSLA PARCEL
	HRANICE STAVBY
	OCHRANNÉ BEDNĚNÍ STROMŮ VÝŠKY 2 M
	PŘÍJEZD NA STAVENIŠTĚ
	SOLITERNÍ STROM - Navrženo kácení
	SOLITERNÍ KEŘ - Navrženo kácení

LEGENDA INŽENÝRSKÝCH SÍTÍ:

stávající

	SLABOPROUDÉ ROZVODY ČETIN
--	---------------------------


DŮLEŽITÉ UPOZORNĚNÍ :

Před zahájením zemních prací je bezpodmínečně nutné, aby vybraný dodavatel požádal všechny správce podzemních inženýrských sítí o jejich přesné vytyčení. Zemní práce pak v místech křížení eventuálně souběhu s těmito sítěmi je nutno provádět ručně, se zvýšenou opatrností !!!

Nedvěd s.r.o.
DPROJEKT PLZEŇ

PROJEKTOVÁ KANCELÁŘ

KOTEROVSKÁ 177, 326 00 PLZEŇ

VED.PROJEKTU <i>batik</i> Ing. Jan BATÍK		ODP.PROJEKTANT <i>batik</i> Ing. Karel NEDVĚD	PROJEKTANT <i>batik</i> Ing. Jan BATÍK	RAZÍTKO 	
KRAJ:	PLZEŇSKÝ	OBEC: NEČTINY			
OBJEDNATEL:	ČR - Státní pozemkový úřad, KPÚ pro Plzeňský kraj, Pobočka Plzeň				
Stavba polní cesty HPC 1R v k.ú. Nečtiny				SOUBOR	B2NečtinyHPC-0008-1.dwg
				DATUM	11/2016
				STUPEŇ	DSP, PDPS
				ZMĚNA Č.	
				MĚŘÍTKO	PŘÍLOHA / PARÉ
KOORDINAČNÍ SITUACE STAVBY – 3. DÍL				1 : 500	B.2.3.

č.j.: 9358/16/SÚSPK-P

POVĚŘENÍ

Správa a údržba silnic Plzeňského kraje, p.o. (dále jen „organizace“)
zapsaná v obchodním rejstříku vedeném Krajským soudem v Plzni v oddíle Pr, vložka 737
se sídlem: Škroupova 18, 306 13 Plzeň
IČ: 72053119
DIČ: CZ72053119
zastoupena: Bc. Pavlem Panuškou, generálním ředitelem

pověřuje

pana **Petra Grohola**, vedoucího úseku správy silnic, narozeného dne 29.10.1963,
k zastupování při jednáních za shora uvedený právní subjekt, a to v rozsahu kompetencí
generálního ředitele Správy a údržby silnic Plzeňského kraje, příspěvkové organizace, včetně
podepisování smluvních aktů, a to:

- Smlouvy o smlouvě budoucí o zřízení věcného břemene nebo služebnosti.
- Smlouvy o zřízení věcného břemene nebo služebnosti
- Smlouvy o právu k provedení stavby nebo opatření na pozemku vlastníka – PK vlastník
- Smlouva o výpůjčce silničního majetku, jehož vlastníkem je PK

Dále se pověřuje k zastupování při jednáních za shora uvedený právní subjekt, a to v rozsahu
kompetencí generálního ředitele SÚSPK při podepisování smluv SÚSPK, které se týkají:

- zvláštního užívání silnic dle ust. § 25 zákona č. 13/1997 Sb., o pozemních komunikacích, ve znění pozdějších předpisů, a
- omezení užívání nemovitosti ve správě Správy a údržby silnic Plzeňského kraje, p.o., jejichž předmětem je stanovení podmínek při provádění stavebních prací v komunikaci anebo pozemku a uložení inženýrské sítě do silničního pozemku, na něm nebo na mostních objektech za účelem zvláštního užívání dle § 25 zákona č. 13/1997 Sb., o pozemních komunikacích, ve znění pozdějších předpisů, vydaného příslušným silničním správním úřadem a

- dohod o technických podmínkách při zvláštním užívání komunikace.

Tato plná moc nabývá účinnosti dnem 1.1.2017.

V Plzni dne 21 -12- 2016




Správa a údržba silnic
Plzeňského kraje,
příspěvková organizace
Škroupova 18, 306 13 Plzeň
IČ: 72053119

Správa a údržba silnic Plzeňského kraje, p.o.
Bc. Pavel Panuška
generální ředitel

01

Pověření přijímám. 21 -12- 2016

V Plzni dne



pověřený zaměstnanec

Podle ověřovací knihy Magistrátu města Plzně

poř. č. vidimace 202

tato úplná kopie obsahující 2 stran/y

souhlasí doslovně s předloženou listinou, z níž byl/a pořízen/a
a tato listina je *prvopísem* obsahující/m 2 stran/y.

Listina, z níž je vidimovaná listina pořízena, **neobsahuje**
viditelný zajišťovací prvek, jenž je součástí obsahu právního
významu
této listiny.

V Plzni dne 22.12.2016

Jméno a příjmení ověřující osoby, která vidimaci provedla
Bc. Jana Kloboučnicková






Ing. Svatava Maradová, MBA
ústřední ředitelka
Státního pozemkového úřadu

ČESKÁ REPUBLIKA - STÁTNÍ POZEMKOVÝ ÚŘAD
Sídlo: Husinecká 1024/11a, 130 00 Praha 3 - Žižkov, IČO: 01312774, DIČ: CZ01312774

Praha
Datum: 27. 7. 2016
Č. j.: 386494/2016

Účastník řízení:
Ing. Václav Mazín, Ph.D.
narozen: 08.04.1952

adresa místa trvalého pobytu / pro doručování:
Na Kovárně 24, 312 00 Plzeň

ROZHODNUTÍ

o jmenování na služební místo představeného

Vedoucí služebního úřadu jako příslušný služební orgán podle § 162 odst. 2 ve spojení s § 10 odst. 1 písm. f) zákona č. 234/2014 Sb., o státní službě (dále jen „zákon o státní službě“) ve věci žádosti o jmenování na služební místo představeného podle § 24 odst. 3 zákona o státní službě, kterou podal pan Ing. Václav Mazín, Ph.D. narozen dne 08.04.1952, trvale bytem Na Kovárně 24, 312 00 Plzeň (dále jen „státní zaměstnanec“), rozhodl na základě výběrového řízení vyhlášeného dne 25. 5. 2016, takto:

- I. podle § 58 zákona o státní službě se státní zaměstnanec s účinností od 15. 8. 2016 jmenuje**
- a) na služební místo: *vedoucí pobočky - Pobočka Plzeň,*
 - b) v oboru služby: *61. Pozemková správa a krajinotvorba,*
 - c) se službou na služebním místě na dobu *neurčitou,*
 - d) se služebním označením: *vrchní rada – vedoucí pobočky,*
 - e) se služebním působišťem v *Plzni,*
 - f) s nástupem do služby na služebním místě dne 15. 8. 2016;

Bent

Poučení:

Proti tomuto rozhodnutí lze podle § 81 a násl. zákona č. 500/2004 Sb., správní řád, ve znění pozdějších předpisů, podat odvolání u Státního pozemkového úřadu, a to do 15 dnů ode dne jeho oznámení. Odvolacím orgánem je Ministerstvo zemědělství jako nadřízený služební orgán podle § 162 odst. 4 písm. c) zákona o státní službě. Odvolání proti tomuto rozhodnutí nemá v souladu s § 168 odst. 2 zákona o státní službě odkladný účinek.



Maradová

Ing. Svatava Maradová, MBA
ústřední ředitelka

za správnost vyhotovení: Borowczaková

Borowczaková

PLNÁ MOC

Udělují ve smyslu § 33 zákona č. 500/2004 Sb., správní řád, v platném znění, plnou moc společnosti **D PROJEKT PLZEŇ Nedvěď s.r.o.** se sídlem Útušice 66, 332 09 Štěnovice, IČ: 26388791, zastoupené statutárním orgánem společnosti ing. Petrem Budínem, aby zastupovala **Českou republiku - Státní pozemkový úřad, Krajský pozemkový úřad pro Plzeňský kraj, Pobočka Plzeň, zastoupený Ing. Václavem Mazínem, Ph.D., vedoucím pobočky Plzeň** před správními orgány v řízeních, kde vystupuje jako účastník správních řízení v rámci stavby **Stavba polní cesty HPC 1 R v k.ú. Nečtiny.**

V Plzni dne 21.11.2016

STÁTNÍ POZEMKOVÝ ÚŘAD
Krajský pozemkový úřad pro Plzeňský kraj
Pobočka Plzeň
Nerudova 35
301 00 Plzeň


2



Ing. Václav Mazín, Ph.D.
vedoucí pobočky Plzeň

Plnou moc přijímám.

V Plzni dne 21.11.2016



Ing. Petr Budín

jednatel společnosti

 Nedvěď s.r.o.
D PROJEKT PLZEŇ
326 00 PLZEŇ, Koterovská 177
tel.: 377 483 321-9 ③
IČO 26388791, DIČ: CZ26388791

OSVĚDČENÍ O AUTORIZACI

číslo **1518**

vydané

Českou komorou autorizovaných inženýrů a techniků
činných ve výstavbě
podle zákona ČNR č. 360/1992 Sb.

Ing. Karel Nedvěd

jméno a příjmení

550103/1514

rodné číslo

je

autorizovaným inženýrem

v oboru

dopravní stavby

V seznamu autorizovaných osob vedeným ČKAIT je veden pod číslem

0200110

a je oprávněn užívat autorizační razítko, jehož kontrolní otisk
je uveden zde:

Autorizace je udělena ke dni **06.09.93**



Ing. Václav Mach
předseda ČKAIT